Zwei Unfälle verursachen Stau auf der A13

Am frühen Donnerstagmorgen haben sich zwei Unfälle auf der Nord- und einer auf der Südspur der A13 ereignet. Drei Personen wurden verletzt.

Südostschweiz
Donnerstag, 28. September 2017, 08:57 Uhr

Auf der **Nordspur** habe sich um **6.30** Uhr auf der Höhe von Zizers eine Auffahrkollision ereignet, bestätigt Anita Senti, Mediensprecherin der Kantonspolizei Graubünden, auf Anfrage. Ein Personenwagen prallte mit einem Lastwagen zusammen. Im Anschluss kam das Auto auf der Überholspur zum Stillstand. Glücklicherweise wurde niemand verletzt. Der Verkehr wurde während rund zweieinhalb Stunden einspurig weitergeleitet.

https://www.suedostschweiz.ch/polizeimeldungen/2017-09-28/zwei-unfaelle-verursachen-stau-auf-der-a13

Lastwagen kippt und verursacht weiteren Unfall

Um 7.10 Uhr hat sich ein zweiter Unfall auf der A13 ereignet. Dieser auf der Südspur. Ein Lastwagen ist kurz vor der Ausfahrt in Richtung Landquart gekippt. Dabei habe er seine Ladung verloren, welche in Folge auf die Nordspur gelangte, so Senti weiter. Dies verursachte einen Folgeunfall mit zwei Personenwagen. Die Ambulanz sei aufgeboten worden. Der verletzte Chauffeur sowie die Lenker der zwei Personenwagen wurden ins Spital gebracht. Für die Reinigung der Fahrbahn waren Feuerwehr sowie das Tiefbauamt im Einsatz. Auch in diesem Fall werde der Verkehr einspurig weitergeleitet.

Quelle: Südostschweiz

auf der Südspur nichts berichtet bis 14.00, aber hier:

© 2017 Google
Google Earth
46°58'54.26" N 9°32'34.16" O Höhe 522 m sichthöhe 518 m

Kann auch **wesentlich früher eingeschlafen** sein, da lineares Anprallen.

Um diese Zeit wenig Verkehr, kein Grund, für einen Aushubtransport auf der Überholspur zu fahren: z.B. hier, etwa 250m zurück…

Kapo GR abends

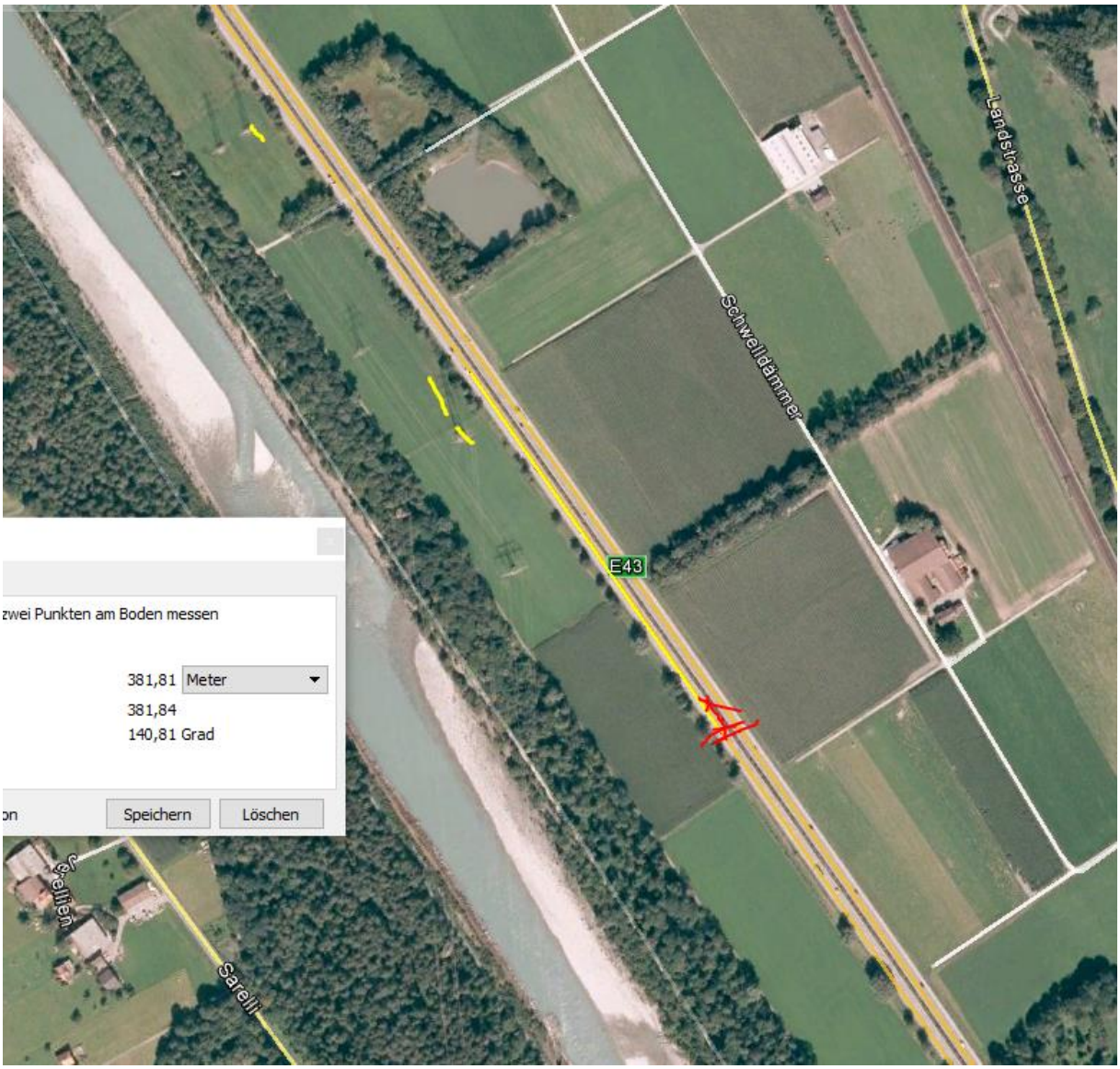
Landstrasse
Schweildämmer
E43
zwei Punkten am Boden messen
381,81 Meter
381,84
140,81 Grad
Speichern
Löschen
Sarelli

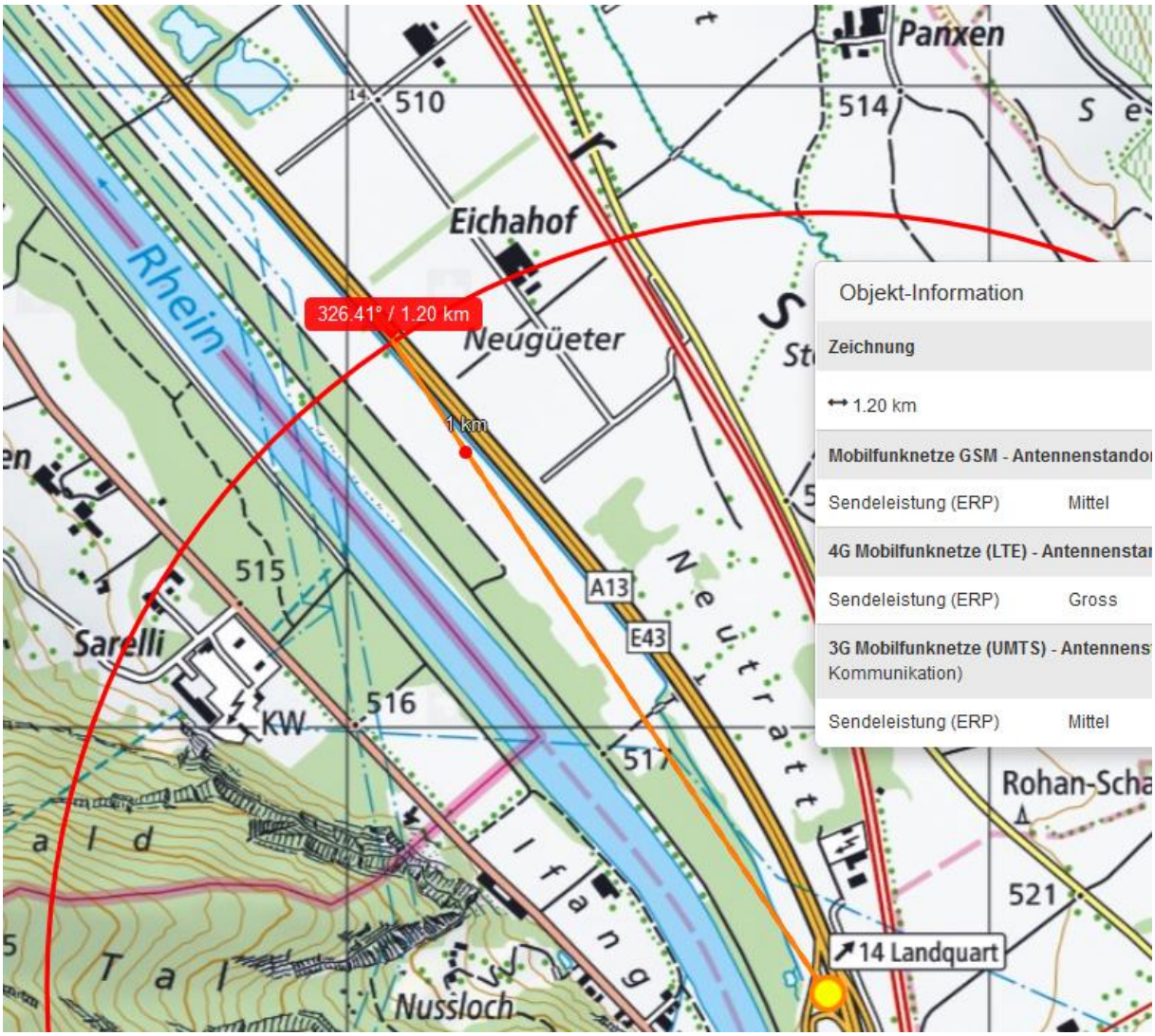
Panxen
510
514
Eichahof
Rhein
326.41° / 1.20 km
Neugüeter
1 km
515
A13
E43
Sarelli
KW
516
517
Rohan-Scha
521
14 Landquart
Nussloch
Objekt-Information
Zeichnung
1.20 km
Mobilfunknetze GSM - Antennenstando
Sendeleistung (ERP) Mittel
4G Mobilfunknetze (LTE) - Antennenstar
Sendeleistung (ERP) Gross
3G Mobilfunknetze (UMTS) - Antennens
Kommunikation)
Sendeleistung (ERP) Mittel

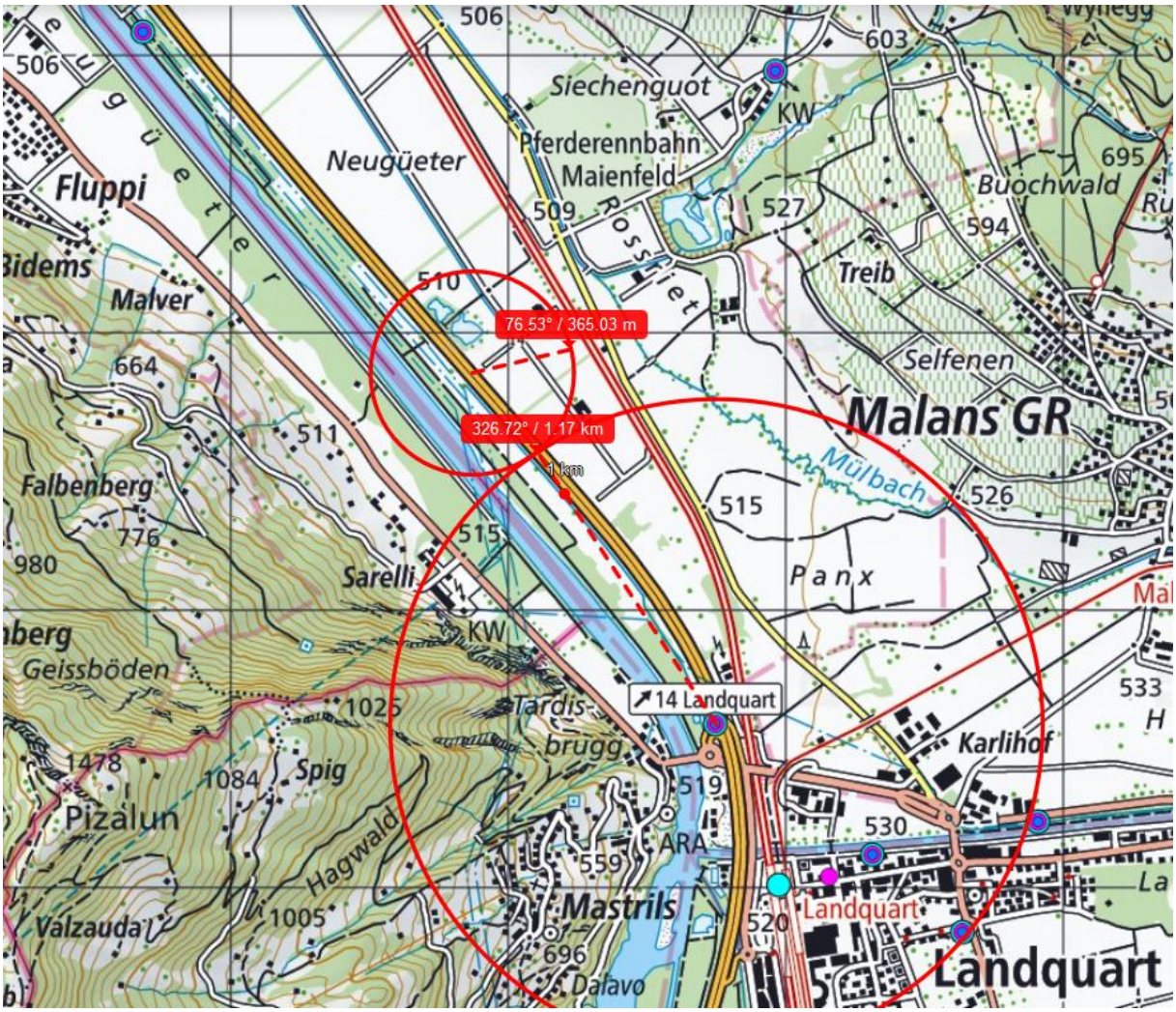
76.53° / 365.03 m
326.72° / 1.17 km
1 km
14 Landquart
Siechenguot
Pferderennbahn
Maienfeld
Neugüeter
Fluppi
Malver
Falbenberg
Sarelli
Geissböden
Tardisbrugg
Spig
Pizalun
Hagwald
Valzauda
Mastrils
Dalavo
ARA
Rossiet
Treib
Selfenen
Malans GR
Mülbach
Panx
Karlihof
Landquart
Buochwald
Wyllegg
506
603
695
509
527
594
510
664
511
515
526
980
776
1025
1478
1084
559
519
530
520
533
696
1005