Rorschacherberg: Kollision Velo – Motorrad

Am Sonntag (20.08.2017), um zirka 15 Uhr, ist es auf der Strasse Neuseeland zu einem Unfall zwischen einem Velo und einem Motorrad gekommen. Die 47-jährige Velofahrerin verletzte sich dabei unbestimmt.

Gemäss Aussagen einer Auskunftsperson fuhr der 60-jährige Mann auf seinem Motorrad mit einem 24-jährigen Mitfahrer von Rorschach her. Dabei kam der Fahrer immer weiter auf die Gegenfahrbahn, bis es auf dem Veloweg/Trottoir zur Kollision mit der Velofahrerin kam. Diese verletzte sich unbestimmt und wurde vom Rettungswagen ins Spital gebracht. Beim Motorradfahrer wurde wegen Verdacht auf eine medizinische Ursache eine Blut- und Urinprobe angeordnet sowie sein Führerausweis abgenommen. Es entstand Sachschaden in der Höhe von rund 5‘500 Franken.

http://www.kapo.sg.ch/news/kapo/2017/08/rorschacherberg--kollision-velo--motorrad.html

Die Koordinaten lauten: 756702 / 260799

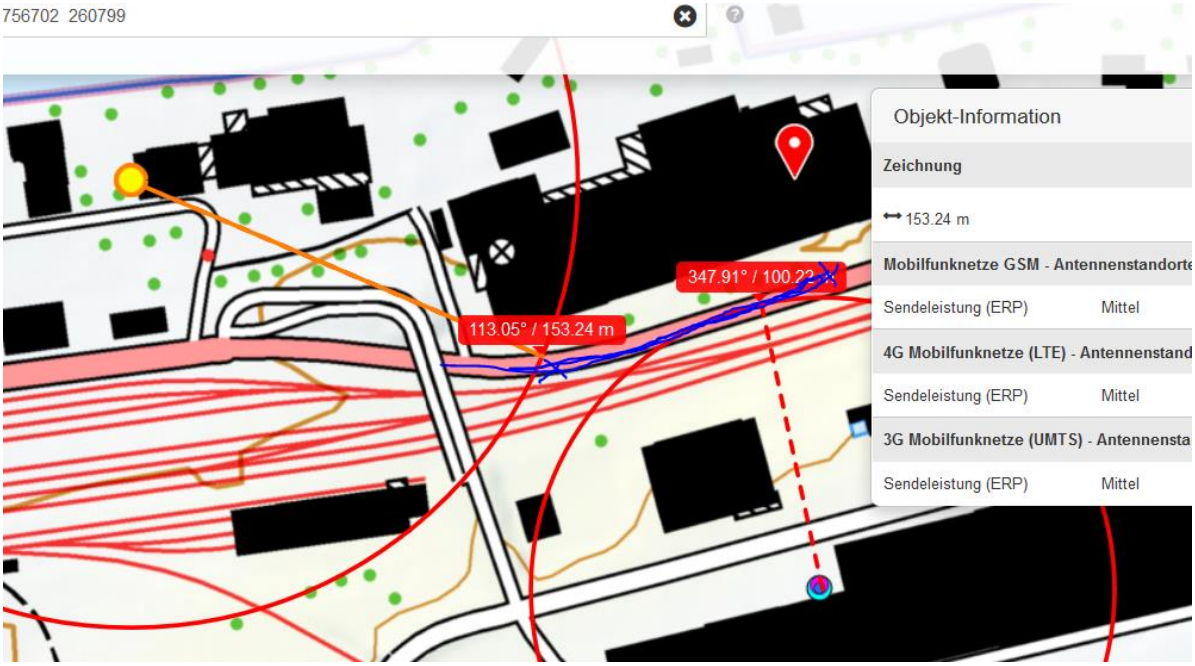

Reflexion und 2x direkte Bestrahlung am möglichen Einschlafort in der Kurve:

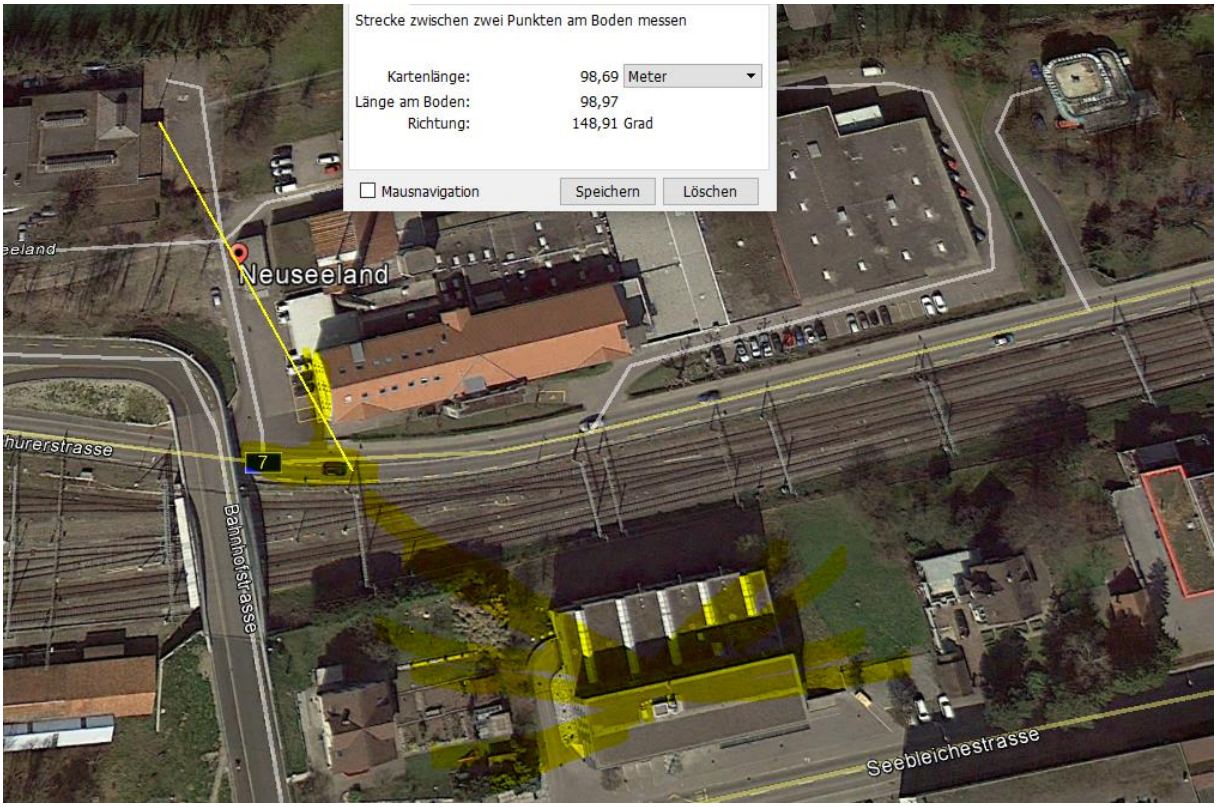

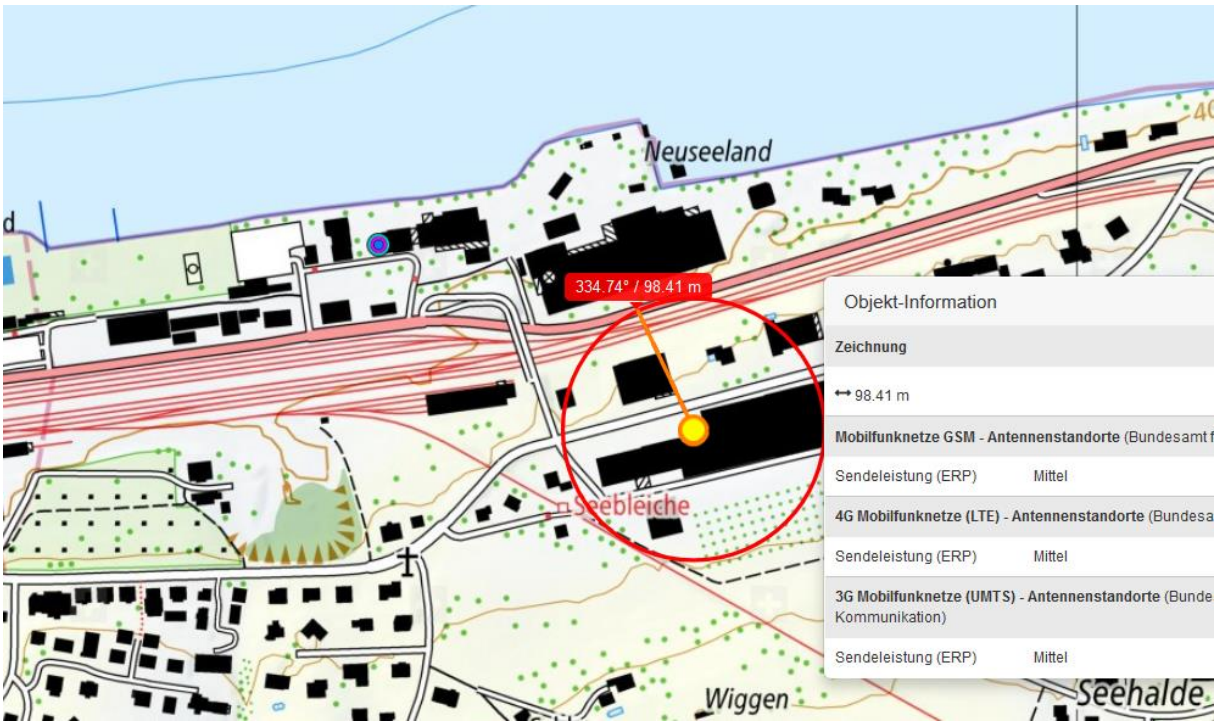
Neuseeland
334.74° / 98.41 m
Seebleiche
Wiggen
Seehalde
Objekt-Information
Zeichnung
98.41 m
Mobilfunknetze GSM - Antennenstandorte (Bundesamt f
Sendeleistung (ERP) Mittel
4G Mobilfunknetze (LTE) - Antennenstandorte (Bundesa
Sendeleistung (ERP) Mittel
3G Mobilfunknetze (UMTS) - Antennenstandorte (Bunde
Kommunikation)
Sendeleistung (ERP) Mittel

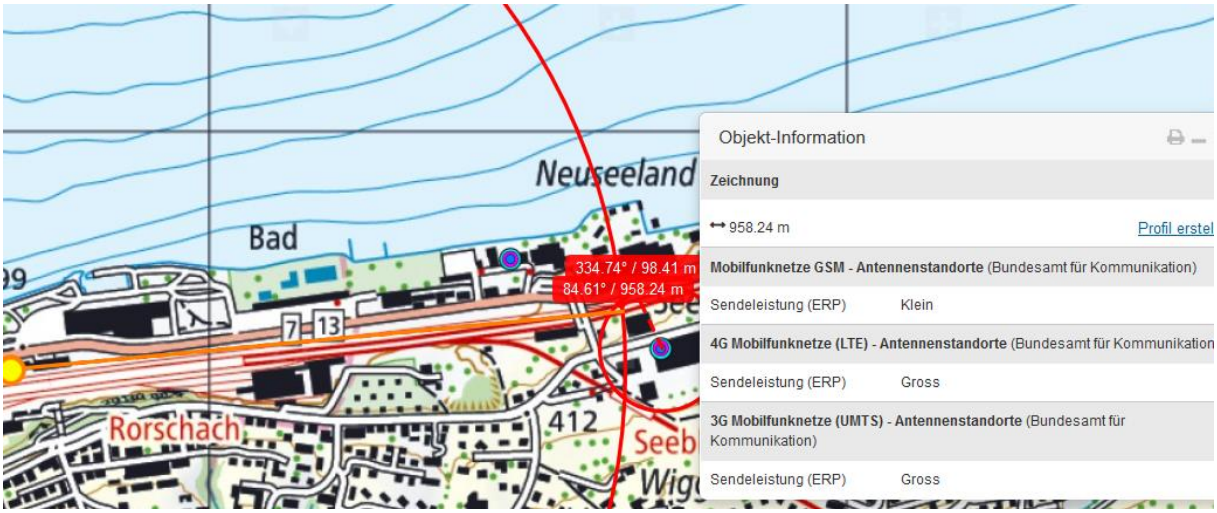
Neuseeland
Bad
334.74° / 98.41 m
84.61° / 958.24 m
7
13
Rorschach
412
Objekt-Information
Zeichnung
958.24 m
Profil erstel
Mobilfunknetze GSM - Antennenstandorte (Bundesamt für Kommunikation)
Sendeleistung (ERP) Klein
4G Mobilfunknetze (LTE) - Antennenstandorte (Bundesamt für Kommunikation
Sendeleistung (ERP) Gross
3G Mobilfunknetze (UMTS) - Antennenstandorte (Bundesamt für
Kommunikation)
Sendeleistung (ERP) Gross

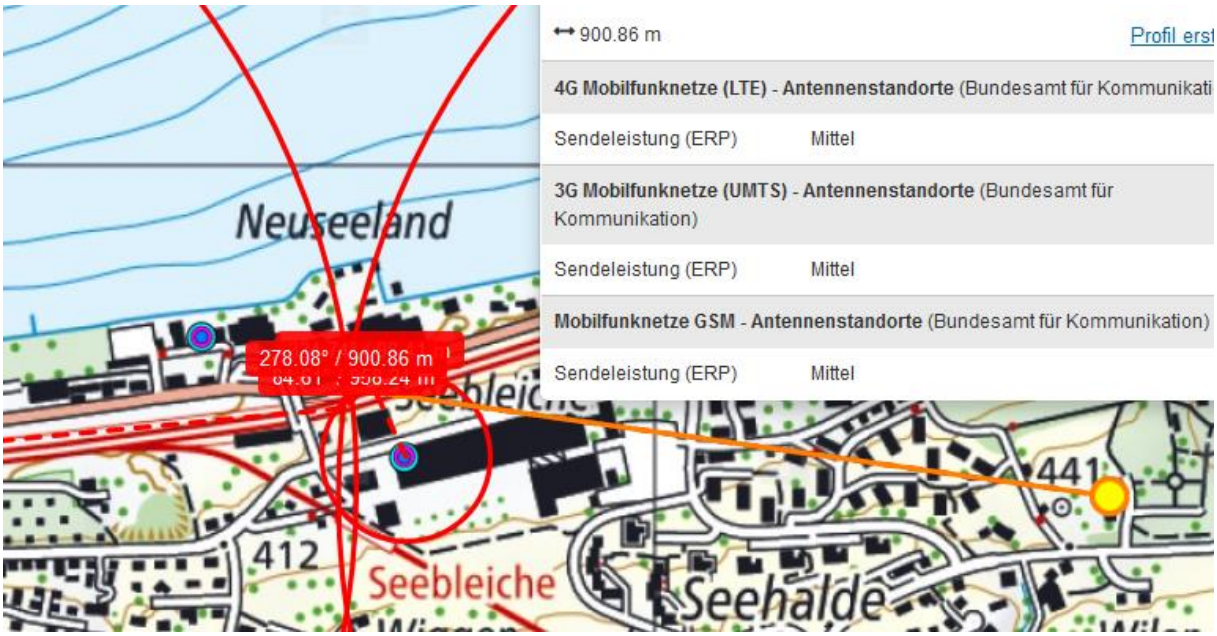

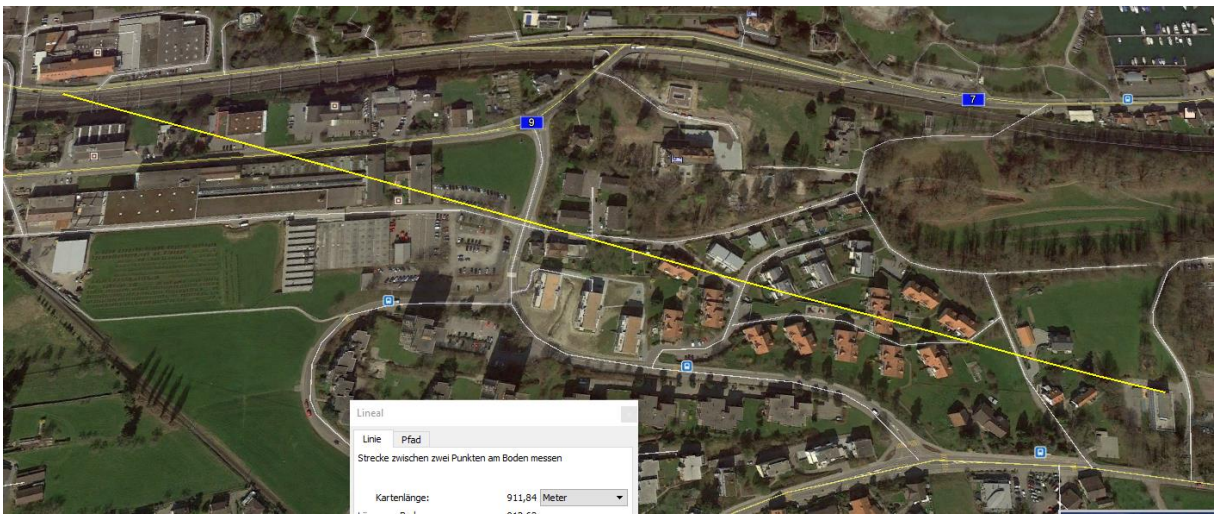

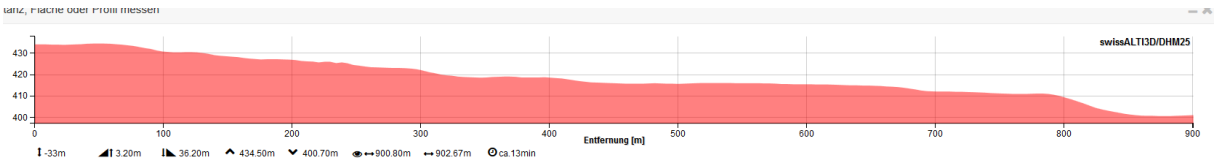

Hansueli Stettler • Bauökologie • Funkmesstechnik • Lindenstrasse 132 • 9016 St.Gallen • www.hansuelistettler.ch.info@hansuelistettler.ch